

1

¿Qué ha pasado en las cuencas de los ríos Cauca y San Jorge?



27 de agosto/2021: rompimiento del dique marginal del río Cauca en Cara de Gato (San Jacinto del Cauca).

21 de marzo/2022: rompimiento del dique que contenía al río Cauca en el sector Los Arrastres (San Jacinto del Cauca-Guaranda).

Febrero - Abril/2022:



Excesos de lluvia en la cuenca del río Cauca y Mojana.



Altos niveles en el río Cauca, cercanos a los máximos históricos (2000-2020).

2

¿Qué ha pasado recientemente (23-24 de mayo)?



Lluvias por sectores en horas de la tarde y predominio de tiempo seco en la noche.



Ascenso de: (i) Cauca (Valdivia-Cáceres)

Descenso de: (i) Bajo San Jorge (La Apartada-Ayapel), y (ii) Cauca (Caucasia-Pinillos).

Estabilización de: (i) Alto San Jorge; (ii) Bajo San Jorge (Ayapel-Magangué); y (iv) Bajo Magdalena

Reporte comunitario



Inundaciones por ingreso del Cauca en áreas de drenaje de: *i)* caño San Matías: desde Los Arrastres (Guaranda) hasta Parcelas de Santa Fe (San Benito Abad); *ii)* caño Rabón: desde Gavalda (Guaranda) hasta



La Plaza (San Benito Abad) y *iii)* caño Viloria: desde Cecilia (Ayapel) hasta Cuiva (San Benito Abad).

Inundaciones por muy altos niveles, en: *i)* corredor del río San Jorge (San Marcos-Magangué); *ii)* corredor de los caños Mojana, Pancegüita y ciénagas asociadas – en Sucre y *iii)* corredor del río Cauca (Guacamayo-Brisas del Cauca, al norte de Achí)

3

¿Qué esperamos (23-24 de mayo)?



Lluvias en la subregión de La Mojana y en las cuencas del Bajo Nechí, Bajo Magdalena, Bajo Cauca y Alto San Jorge.



Ascenso de: (i) Bajo Cauca (Caucasia-Nechí).

Descenso de: (i) Bajo San Jorge (Ayapel – San Marcos), y (ii) Cauca (Nechí-Pinillos).

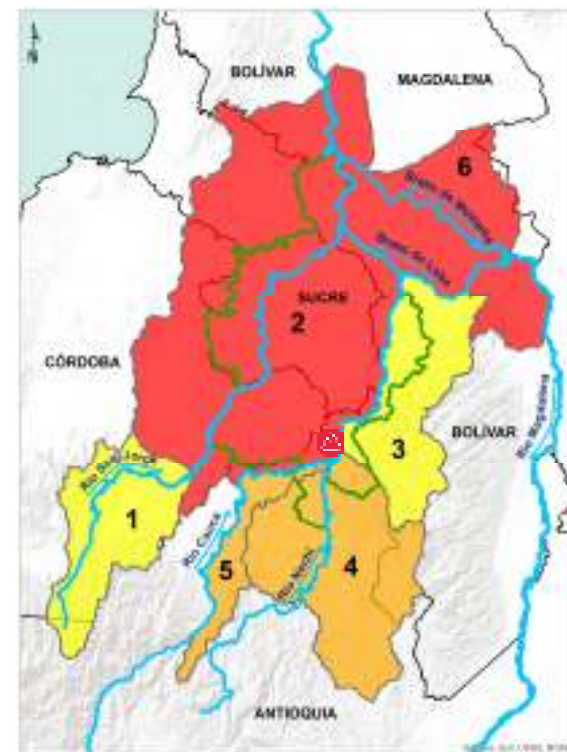
Probabilidad de incrementos en los aportantes al Bajo Nechí y Alto San Jorge.



Recomendaciones

• Especial atención en áreas de drenaje de los caños Gil, San Matías, Rabón y Viloria, por ingreso del río Cauca.

• Zonas con altos niveles: río San Jorge y sistema cenagoso (Ayapel-desembocadura), río Cauca (norte de Achí - Pinillos), río Magdalena (entre El Banco y Plato), caños Mojana y Pancegüita (Sucre) y sistema de ciénagas (Ayapel, San Marcos y Sucre)



PARA TOMAR ACCIÓN: 2) Bajo San Jorge; y 6) Bajo Magdalena entre El Banco y Plato; **Alerta puntual** en el río Cauca, en el sector Cara de Gato (San Jacinto del Cauca)

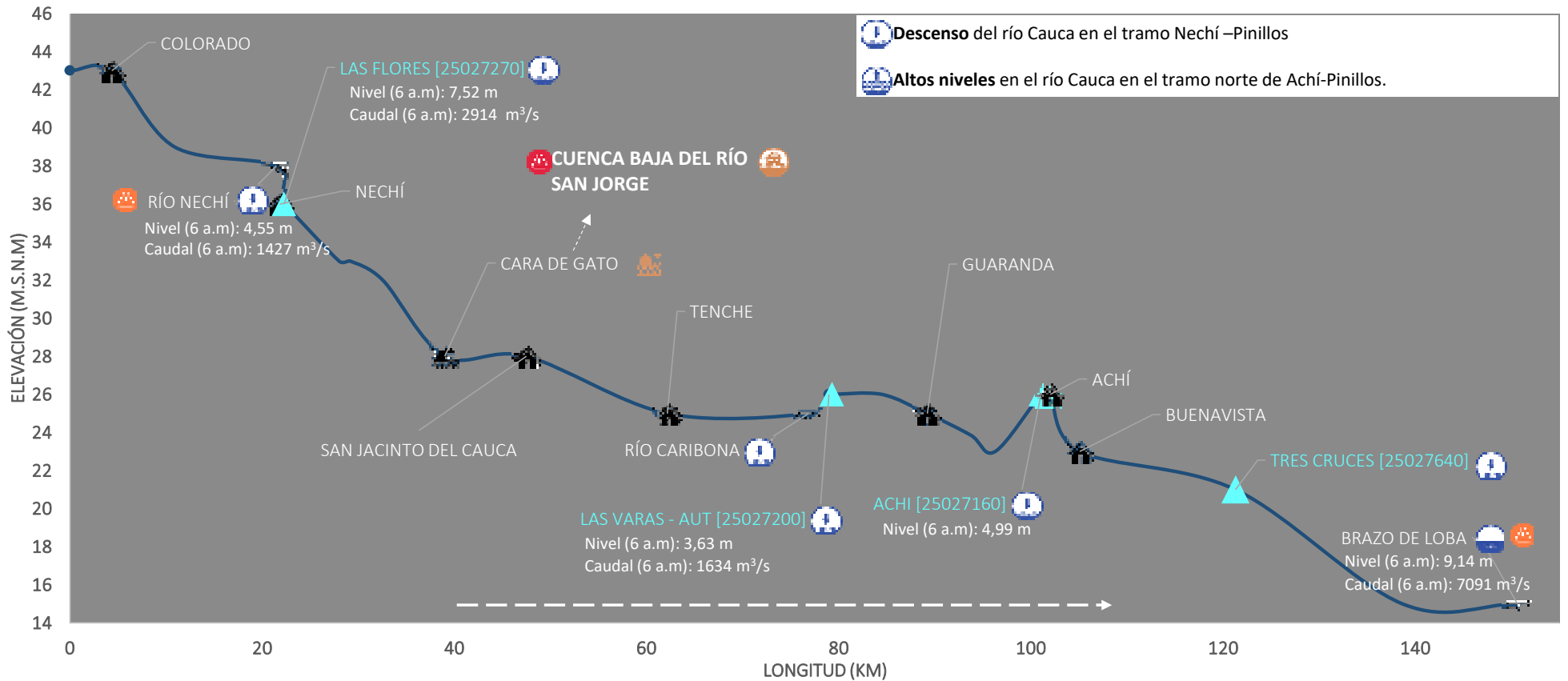


PARA PREPARARSE: 4) Bajo Nechí y 5) Cauca (Valdivia-Nechí).



PARA INFORMARSE: 1) Alto San Jorge; y 3) Bajo Cauca (Nechí-Achí)

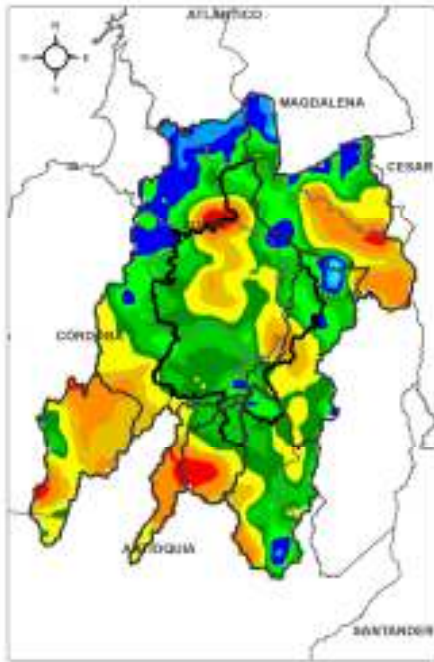
III. Condiciones hidrológicas actuales en el río Cauca (tramo Nechí-Pinillos)



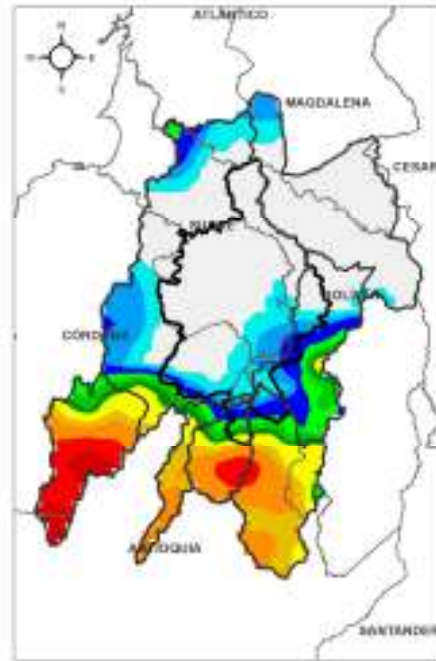
PUNTOS DE INTERÉS RÍO CAUCA (TRAMO NECHÍ-MAGANGUÉ)	ALERTAS HIDROLÓGICAS	CONDICIONES HIDROLÓGICAS	ZONAS DE EMERGENCIA
Estación hidrológica IDEAM Población Rompedero Confluencia	Para tomar acción Para prepararse Para informarse Sin alerta	Niveles en ascenso Niveles en descenso Niveles estables Tránsito de creciente	Inundación por desbordamiento Inundación por rompimiento margen derecha Inundación por rompimiento margen izquierda (Mojana)

IV. Pronóstico meteorológico para La Mojana con atención en la zona del Bajo Cauca

PRONÓSTICO PARA EL 24 DE MAYO Y 25 DE MAYO



ACUMULADO DEL 24 AL 25 DE MAYO



ACUMULADO DEL 25 AL 26 DE MAYO



Se prevén lluvias en la subregión de La Mojana y en las cuencas del Bajo Nechí, Bajo Magdalena, Bajo Cauca y Alto San Jorge.

Noche del 24 May.
y madrugada del 25
May.

Mañana
del 25
May.

Tarde
del 25
May.

Noche del 25 May.
y madrugada del
26 May.

Se prevé un cielo
mayormente
nublado y sin
lluvias.

Lluvias concentradas hacia
el Bajo Nechí y Alto San
Jorge.

Predominará el
tiempo seco.

**Equipo de trabajo Centro regional de Pronóstico
y Alertas Tempranas de LA MOJANA**

Elaborado por:
NATALIA MUÑOZ, Hidróloga
AARÓN OMAÑA, Meteorólogo

www.corpomojana.gov.co

Correo Electrónico:
corpomojana@corpomojana.gov.co
Cra. 21 # 21 A – 44 San Marcos - Sucre
Teléfono: (+575) 295 5347

YOLANDA GONZALEZ HERNÁNDEZ,
Directora General IDEAM.
MARTHA CECILIA CADENA,
Jefe Oficina del Servicio de Pronósticos y Alertas
www.ideam.gov.co

Correos electrónicos:
servicio@ideam.gov.co,
alertas@ideam.gov.co

Calle 25 d # 96b - 70, piso 3. Bogotá, D.C.
Teléfono: 307 5625 ext. 1334 - 1336.

LILIANA QUIROZ, Directora General de la Corporación para el Desarrollo Sostenible de La Mojana y el San Jorge-CORPOMOJANA.

RAQUEL GARAVITO, Gerente del Fondo Adaptación

JIMENA PUYANA, Gerente Nacional de Desarrollo Sostenible del PNUD



En alianza con:

